



















3. Etappe, Steinmaur - Rüşchlikon 161,7 Km				Dienstag, 11. Juni 2024/Tuesday 11. June 2024			
Steigung/ascent ▲ 1974m		Gesamtzeit/total time 3h 46min		Werbe- kolonne/ Advertising Convoy	Stundenmittel		
Gefälle/descent ▼ 1932m		Stundenmittel/average speed 43 km/h			Average	⌚ speed	
		Bearbeitet am 26.4.24 DL			41	43	45
		Ort / Lieu					
Neutralisation 2 km		Riedterstrasse - Wehntalerstrasse - Dielsdorferstrasse		12:10	13:10	13:10	13:10
464	0,0	161,7	Km 0 - Dielsdorferstrasse	12:14	13:14	13:14	13:14
425	1,2	160,5	Abzweigung links Zürcherstrasse	12:15	13:15	13:15	13:15
426	1,3	160,4	Neerach	12:15	13:15	13:15	13:15
436	3,0	158,7	Stadel bei Niederglatt	<i>Insel 4x</i>	12:17	13:17	13:17
395	7,3	154,4	Weiach	<i>Insel 3x</i>	12:22	13:23	13:22
374	7,9	153,8	Abzweigung links Hauptstrasse 7/Route 7	<i>Verkehrsteiler, Insel 8x</i>	12:23	13:23	13:23
368	9,6	152,1	Kreisel links, Badenerstrasse		12:25	13:26	13:25
371	10,1	151,6	Abzweigung links Bachserstrasse	<i>Insel 2x</i>	12:26	13:26	13:26
379	10,3	151,4	Fisibach		12:26	13:27	13:26
455	15,3	146,4	Bachs		12:33	13:34	13:33
467	19,0	142,7	Steinmaur	<i>Insel 2x</i>	12:38	13:39	13:38
467	19,1	142,6	Abzweigung rechts, Hauptstrasse		12:38	13:39	13:38
464	19,3	142,4	Durchfahrt Start		12:38	13:40	13:38
446	19,7	142,0	Niedersteinmaur	<i>Insel 3x</i>	12:39	13:40	13:39
468	20,9	140,8	Abzweigung rechts, Wehntalerstr.	<i>Insel 2x, Verkehrsteiler 2x</i>	12:41	13:42	13:41
468	23,5	138,2	Schöfflisdorf	<i>Insel 4x</i>	12:44	13:46	13:44
455	26,2	135,5	Niederweningen		12:48	13:50	13:48
455	26,3	135,4	Kreisel geradeaus, Wehntalerstrasse	<i>Insel 7x</i>	12:48	13:50	13:48
444	28,0	133,7	Kreisel geradeaus, Surbtalstrasse	<i>Insel</i>	12:50	13:52	13:50
434	29,7	132,0	Kreisel geradeaus, Surbtalstrasse		12:53	13:55	13:53
434	29,8	131,9	Kreisel geradeaus, Surbtalstrasse		12:53	13:55	13:53
421	31,6	130,1	Lengnau	<i>Insel 2x</i>	12:55	13:57	13:55
416	31,9	129,8	Kreisel geradeaus, Surbtalstrasse	<i>Insel 4x</i>	12:56	13:58	13:56
404	35,1	126,6	Endingen	<i>Insel 4x</i>	13:00	14:02	14:00
378	38,0	123,7	Tegerfelden		13:04	14:06	14:04
368	38,5	123,2	Kreisel geradeaus, Surbtalstrasse		13:05	14:07	14:05
	368	39,2	Surbtalstrasse	<i>Green zone</i>	13:06	14:08	14:06
	362	40,2	Döttingen	<i>Insel 2x</i>	13:07	14:10	14:07
	334	41,0	Abzweigung links, Surbtalstrasse/Route 17		13:08	14:11	14:08
	327	41,1	Kreisel links, Hauptstrasse	<i>Insel 2x</i>	13:08	14:11	14:08
	325	41,5	Abzweigung links, Aaretalstrasse	<i>Insel</i>	13:09	14:11	14:09
	356	45,0	Kreisel geradeaus, Döttingerstrasse		13:13	14:16	14:13
	357	46,4	Kreisel geradeaus, Döttingerstrasse	<i>Insel</i>	13:15	14:18	14:15
	352	47,4	Abzweigung rechts Stillistrasse	<i>Insel</i>	13:17	14:20	14:17
	351	48,6	Abzweigung rechts,	<i>Insel</i>	13:19	14:22	14:19
	362	48,8	Abzweigung rechts, Hauptstrasse	<i>Insel 2x</i>	13:19	14:22	14:19
	367	50,3	Abzweigung links, Hauptstrasse	<i>Insel</i>	13:21	14:24	14:21
	366	50,5	Rüfenach		13:21	14:25	14:21
	381	53,0	Riniken	<i>Insel</i>	13:25	14:28	14:25
	387	53,1	Abzweigung links, Dorfsteig		13:25	14:29	14:25
	393	53,2	Kreisel rechts, Oberdorfstrasse		13:25	14:29	14:25
	397	54,2	Umiken	<i>Insel</i>	13:27	14:30	14:27
	386	54,6	Kreisel links, Baslerstrasse	<i>Insel 4x</i>	13:27	14:31	14:27
	358	55,1	Kreisel rechts, Villnachstrasse	<i>Insel</i>	13:28	14:31	14:28
	352	57,3	Villachern	<i>Insel 2x</i>	13:31	14:35	14:31
	351	60,5	Kreisel links, Aarestrasse		13:35	14:39	14:35
	348	61,5	Schinznach-Bad		13:36	14:40	14:36
	355	61,8	Kreisel links, Aarauerstrasse	<i>Insel</i>	13:37	14:41	14:37
	361	62,3	Kreisel rechts, Scherzerstrasse	<i>Insel 2x</i>	13:38	14:42	14:38
	393	65,3	Lupfig		13:42	14:46	14:42
	398	65,5	Abzweigung links, Dorfstrasse		13:42	14:46	14:42
	394	65,8	Kreisel geradeaus, Trottmattstrasse		13:42	14:47	14:42
	393	66,4	Kreisel rechts, Eigenämterstrasse		13:43	14:47	14:43
	397	67,0	Kreisel geradeaus, Pestalozzistrasse		13:44	14:48	14:44
	414	68,3	Kreisel geradeaus, Hauptstrasse		13:46	14:50	14:46
	426	70,3	Otmarsingen	<i>Pfosten</i>	13:48	14:53	14:48
	436	70,4	Abzweigung rechts, Mägenwilerstrasse	<i>Insel</i>	13:49	14:53	14:49
	430	70,6	Kreisel geradeaus, Dottikerstrasse	<i>Insel 2x</i>	13:49	14:54	14:49
	421	73,5	Dottikon	<i>Insel 2x</i>	13:53	14:58	14:53
	415	73,9	Abzweigung rechts, Bahnhofstrasse	<i>Insel 5x</i>	13:53	14:58	14:53
	416	74,9	Kreisel geradeaus, Bahnhofstrasse	<i>Insel 3x</i>	13:55	15:00	14:55
	426	75,6	Kreisel geradeaus, Dorfstrasse		13:56	15:01	14:56
	427	75,7	Dintikon		13:56	15:01	14:56
	432	76,0	Abzweigung links, Langelenstrasse		13:56	15:01	14:56
	424	77,5	Villmergen		13:59	15:04	14:59

Steigung/ascent ▲ 1974m				Gesamtzeit/total time 3h 46min		Werbe- kolonne/ Advertising	Stundenmittel		
Gefälle/descent ▼ 1932m				Stundenmittel/average speed 43 km/h			Average speed		
km  km				Bearbeitet am 26.4.24 DL		Convoy	km/h		
Ort / Lieu							41	43	45
	424	78,0	83,7	Abzweigung rechts, Unterdorfstrasse	Insel 5x	13:59	15:04	14:59	14:54
	451	79,5	82,2	Hilfikerstrasse	Feeding zone	14:02	15:07	15:02	14:56
	432	79,9	81,8	Hilfikon		14:02	15:07	15:02	14:56
	511	82,0	79,7	Sarmenstorf	Insel 4x	14:05	15:11	15:05	15:00
	528	83,0	78,7	Kreisel geradeaus, Fahrwangerstrasse		14:07	15:12	15:07	15:02
	536	84,0	77,7	Fahrwangen	Insel 4x	14:08	15:14	15:08	15:03
	485	89,0	72,7	Aesch	Insel	14:14	15:20	15:14	15:09
	482	91,4	70,3	Altwis		14:18	15:24	15:18	15:12
	492	93,0	68,7	Hitzkirch	Insel, Verengung rechts	14:20	15:26	15:20	15:14
	476	94,0	67,7	Gelfingen	Insel	14:21	15:27	15:21	15:15
	474	94,4	67,3	Kreisel geradeaus, Luzernerstrasse		14:22	15:28	15:22	15:16
	475	97,5	64,2	Baldegg		14:26	15:32	15:26	15:18
	479	98,8	62,9	Hochdorf		14:28	15:35	15:28	15:22
	487	100,2	61,5	Kreisel geradeaus, Hauptstrasse	Insel 3x	14:29	15:36	15:29	15:23
	493	100,5	61,2	Abzweigung links, Hohenrainstrasse		14:30	15:36	15:30	15:24
	492	100,9	60,8	Kreisel geradeaus, Hohenrainstrasse		14:30	15:37	15:30	15:24
	515	101,9	59,8	Abzweigung rechts, Unterebersol		14:32	15:38	15:32	15:26
	528	103,1	58,6	Kreisel geradeaus, Sinslerstrasse		14:33	15:40	15:33	15:27
	528	103,2	58,5	Ottenhausen		14:33	15:40	15:33	15:27
	549	105,6	56,1	Abtwil		14:37	15:44	15:37	15:31
	540	105,9	55,8	Kreisel links, Auwerstrasse	Insel	14:37	15:44	15:37	15:31
	500	110,0	51,7	Auw		14:43	15:50	15:43	15:36
	489	110,4	51,3	Abzweigung links, Hinterdorfstrasse		14:43	15:51	15:43	15:37
	498	111,4	50,3	Rüstenschwil	Insel 3x	14:44	15:52	15:44	15:38
	483	113,9	47,8	Muristrasse	Green zone	14:49	15:57	15:49	15:42
	490	114,3	47,4	Kreisel geradeaus, Muristrasse		14:49	15:57	15:49	15:42
	468	116,8	44,9	Muri	Insel 4x	14:53	16:00	15:53	15:45
	459	117,7	44,0	Kreisel rechts, Zürcherstrasse	Insel	14:54	16:02	15:54	15:47
	459	118,1	43,6	Kreisel links, Talstrasse	Insel 2x	14:54	16:02	15:54	15:47
	439	120,1	41,6	Althäusern		14:57	16:05	15:57	15:50
	419	120,8	40,9	Abzweigung links, Bremgartenstrasse	Insel	14:58	16:06	15:58	15:51
	403	121,9	39,8	Bremgartenstrasse	Sprint	14:59	16:07	15:59	15:52
	424	122,4	39,3	Abzweigung rechts, Hauptstrasse	Insel	15:00	16:08	16:00	15:53
	407	122,6	39,1	Rotterschwil		15:00	16:09	16:00	15:53
	410	124,0	37,7	Reussbrücke	Verengung	15:02	16:11	16:02	15:55
	379	124,8	36,9	Unterlunkhofen		15:03	16:11	16:03	15:55
	400	125,0	36,7	Abzweigung links, Zugerstrasse	Insel 3x	15:04	16:12	16:04	15:56
	400	125,4	36,3	Zugerstrasse	Beginn Bergpreis	15:04	16:12	16:04	15:56
	401	125,4	36,3	Abzweigung rechts, Oberwilerstrasse	Insel 2x	15:04	16:12	16:04	15:56
	523	126,9	34,8	Oberwil	Insel 3x	15:08	16:17	16:08	16:01
	563	127,8	33,9	Abzweigung rechts, Lielistrasse		15:10	16:19	16:10	16:03
	584	128,3	33,4	Lielistrasse	Bergpreis	15:12	16:21	16:12	16:04
	590	128,6	33,1	Abzweigung rechts, Birmensdorferstrasse	Insel	15:12	16:21	16:12	16:04
	596	128,9	32,8	Abzweigung rechts, Hofstrasse		15:13	16:21	16:13	16:05
	597	129,2	32,5	Abzweigung links, Hofstrasse	Verengung links	15:13	16:22	16:13	16:05
	597	130,2	31,5	Lizibuechstrasse	Bodenwellen 2x	15:14	16:23	16:14	16:05
	562	131,9	29,8	Aesch		15:16	16:25	16:16	16:08
	562	132,0	29,7	Abzweigung rechts, Lielistrasse		15:17	16:25	16:17	16:08
	547	132,4	29,3	Abzweigung rechts, Dorfstrasse		15:17	16:26	16:17	16:09
	554	132,6	29,1	Kreisel rechts, Dorfstrasse		15:17	16:26	16:17	16:09
	560	133,0	28,7	Arnistrasse	Tissot KM	15:17	16:26	16:17	16:09
	575	134,0	27,7	Arnistrasse	Tissot KM	15:18	16:27	16:18	16:10
	574	134,4	27,3	Kreisel geradeaus, Zürcherstrasse		15:20	16:29	16:20	16:11
	576	134,5	27,2	Arni		15:20	16:29	16:20	16:12
	569	134,8	26,9	Abzweigung links, Hedingerstrasse		15:20	16:29	16:20	16:12
	485	137,8	23,9	Abzweigung links, Arnistrasse		15:24	16:33	16:24	16:15
	501	138,9	22,8	Maienbrunnenstrasse	Green zone	15:25	16:35	16:25	16:17
	525	139,5	22,2	Abzweigung rechts, Zürcherstrasse		15:26	16:36	16:26	16:18
	526	140,0	21,7	Hedingen	Insel 4x	15:27	16:37	16:27	16:19
	500	140,7	21,0	Kreisel geradeaus, Affolternstrasse	Insel 3x	15:28	16:37	16:28	16:19
	486	142,1	19,6	Affoltern am Albis	Insel 5x	15:30	16:39	16:30	16:21
	489	142,7	19,0	Kreisel geradeaus, Zürichstrasse	Insel 2x	15:31	16:40	16:31	16:22
	492	143,1	18,6	Kreisel links, Jonentalstrasse	Verengung rechts	15:31	16:41	16:31	16:22
	492	143,4	18,3	Jonentalstrasse	Beginn Bergpreis	15:31	16:41	16:31	16:22
	683	145,8	15,9	Aeugst am Albis	Insel, Verengung 2x	15:38	16:48	16:38	16:29
	675	146,0	15,7	Affolternstrasse	Bergpreis	15:38	16:48	16:38	16:29
	683	146,1	15,6	Abzweigung rechts, Dorfstrasse		15:38	16:48	16:38	16:29
	687	146,8	14,9	Kreisel geradeaus, Affolternstrasse		15:40	16:50	16:40	16:30
	650	148,6	13,1	Abzweigung links, Albisstrasse		15:42	16:52	16:42	16:32

Steigung/ascent ▲ 1974m Gefälle/descent ▼ 1932m				Gesamtzeit/total time 3h 46min Stundenmittel/average speed 43 km/h		Werbe- kolonne/ Advertising Convoy	Stundenmittel Average Ⓢ speed km/h		
				Bearbeitet am 26.4.24 DL Ort / Lieu			41	43	45
	662	149,2	12,5	Abzweigung links, Albisstrasse	<i>Insel</i>	15:43	16:53	16:43	16:33
	653	149,4	12,3	Albispassstrasse	<i>Beginn Bergpreis</i>	15:43	16:53	16:43	16:33
Ⓢ	789	151,2	10,5	Albispass	<i>Insel 2x</i>	15:48	16:58	16:48	16:38
	565	153,6	8,1	Unteralbis	<i>Bergpreis</i>	15:51	17:01	16:51	16:41
	490	155,3	6,4	Adliswil	<i>Insel 2x, Verkehrsteiler 2x</i>	15:53	17:03	16:53	16:43
	451	157,0	4,7	Kreisel geradeaus, Wachtstrasse	<i>Insel 2x</i>	15:54	17:04	16:54	16:44
	450	157,4	4,3	Kreisel rechts, Zürichstrasse		15:54	17:05	16:54	16:44
	449	157,6	4,1	Abzweigung rechts, Kilchbergstrasse	<i>Insel 3x</i>	15:54	17:05	16:54	16:44
	488	158,4	3,3	Kilchberg	<i>Insel</i>	15:55	17:06	16:55	16:46
	484	159,4	2,3	Abzweigung rechts, Alte Landstrasse		15:57	17:07	16:57	16:47
	438	160,6	1,1	Abzweigung rechts, Nidelbadstrasse		15:58	17:09	16:58	16:48
⚠	500	161,5	0,2	Deviation 200m vor Ziel links	<i>Deviation</i>	16:00	17:11	17:00	16:50
	507	161,7	0,0	Ziel - Rüslikon		16:00	17:11	17:00	16:50